

Topo Morgenbachtal

Das Morgenbachtal

Liebe Kletterfreunde,

herzlich willkommen im Morgenbachtal, einem idyllischen Fleckchen Natur, das nicht nur landschaftlich beeindruckt, sondern auch ein wahres Eldorado für Kletterbegeisterte darstellt. Die DAV Sektion Mainz ist stolz darauf, dieses Gebiet zu betreuen und zu pflegen, um euch ein unvergessliches Klettererlebnis zu ermöglichen.

Unser aktuelles Topo bietet detaillierte Informationen zu den verschiedenen Kletterfelsen, darunter die imposante Frankfurter Wand, die herausfordernden Hakenrisse, die markante Wappenwand, der majestätische Mainzer Turm sowie die charakteristische Lutzplatte. Hier findet jeder Kletterer, unabhängig von seinem Können, die passende Herausforderung und die Möglichkeit, die Schönheit des Klettersports in vollen Zügen zu genießen.

Wir haben uns bemüht, nicht nur präzise Pläne der Routen bereitzustellen, sondern auch nützliche Informationen zu Zugangswegen, Parkmöglichkeiten und dem Umweltschutz. Dieses Topo soll nicht nur als Orientierungshilfe dienen, sondern auch als Begleiter für einen gelungenen Tag im Morgenbachtal.

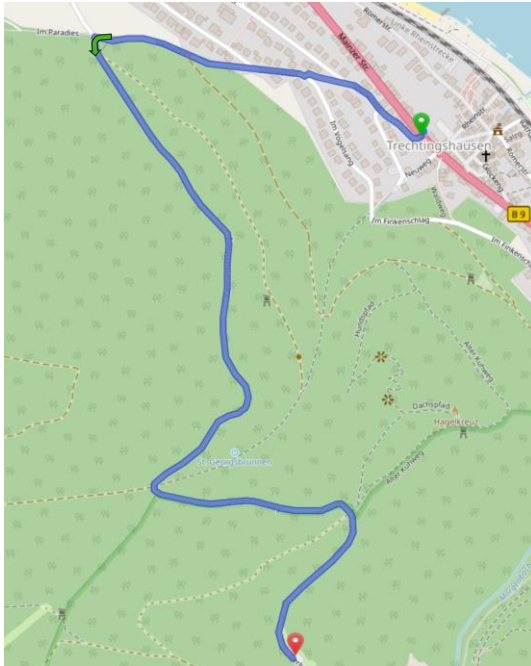
Die DAV Sektion Mainz wünscht allen Kletterern unvergessliche Momente, sichere Aufstiege und vor allem viel Freude beim Erkunden der vielfältigen Kletterrouten im Morgenbachtal.

Berg heil!



Anfahrt

Die Anfahrt mit dem Auto zum Morgenbachtal ist aufgrund der Schotter-Straße der einfachste Weg. Mit dem Fahrrad sowie zu Fuß ist dieselbe Route zu nutzen. Da es sich um ein Naturschutzgebiet handelt herrscht auf alternativen Pfaden ein Betretungsverbot!



In Trechtlingshausen von der B9 auf die Sooneckstraße abbiegen und dieser ca. 650 m folgen.

Dann an der Kreuzung links abbiegen und der Schotterstraße „Zum Morgenbachtal“ ca. 1,7 km folgen, bis zur linken der Parkplatz mit Picknick-Bank erreicht wird.

Parkplatz Koordinaten: 50°00'10.1"N 7°50'39.5"E

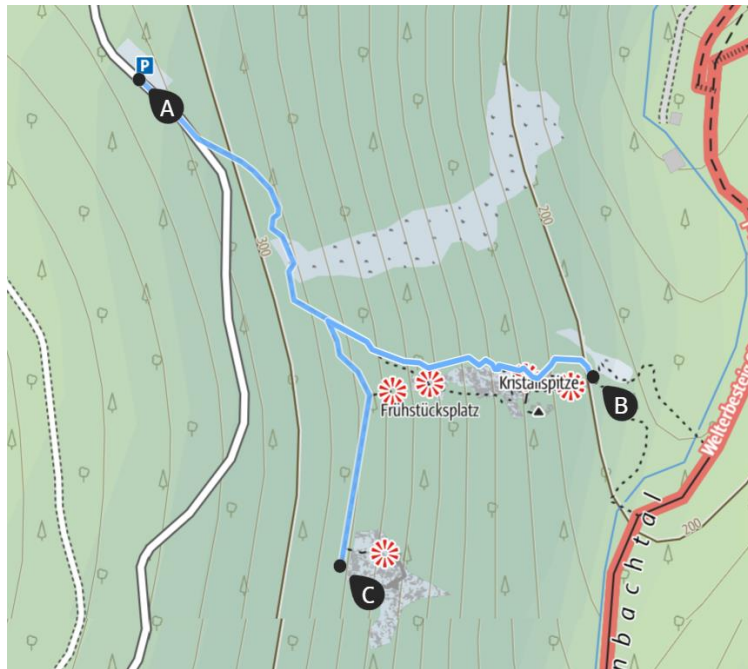
Bitte dringend beachten: Feuer, Grillen, Campen und übernachten sind hier explizit verboten!

Fahrräder müssen vor dem Zustieg ebenfalls am Parkplatz stehen bleiben. Das Befahren der Zustiegswege ist verboten!

Bildquelle: Open Street Map

Zustieg

Der Zustieg beginnt stets vom Parkplatz (Siehe „Anfahrt“) aus.



Am oberen Ende des Parkplatzes (A) steht ein großes Hinweisschild der DAV Sektion Mainz. Halte dich links von diesem und folge dem kleinen Pfad abwärts in den Wald. Nach etwa 100 Metern überquerst du ein Geröllfeld und folgst dann weiter dem Pfad. Nach weiteren 50 Metern zweigt rechts ein kleiner, steiler Pfad ab. Hier kannst du dich entscheiden:

Geradeaus (Richtung B) kommst du (in dieser Reihenfolge) zu den Wänden Hakenrisse, Wappenwand, Birgenrisswand, Mainzer Turm, Lutzplatte und Kristallspitze.

Auf dem rechten Pfad (Richtung C) gelangst du zu folgenden Wänden:

Frankfurter Wand (dem Pfad weiter folgen)

Regensburger Wand (nach dem Anstieg links halten und einen kleinen Klettersteig absteigen)

Herkules (von der linken Seite der Regensburger Wand im Wald einem Pfad bergab folgen)


Schinderhannes (der einfachste Weg, vom Felskopf der Frankfurter Wand durch abseilen über die plattige Wand Richtung Süd-West. Der Rückweg kann über die Abseilroute in leichter Kletterei (mehrere Haken) erfolgen)

Bildquelle: Alpenvereinaktiv / Open Street Map



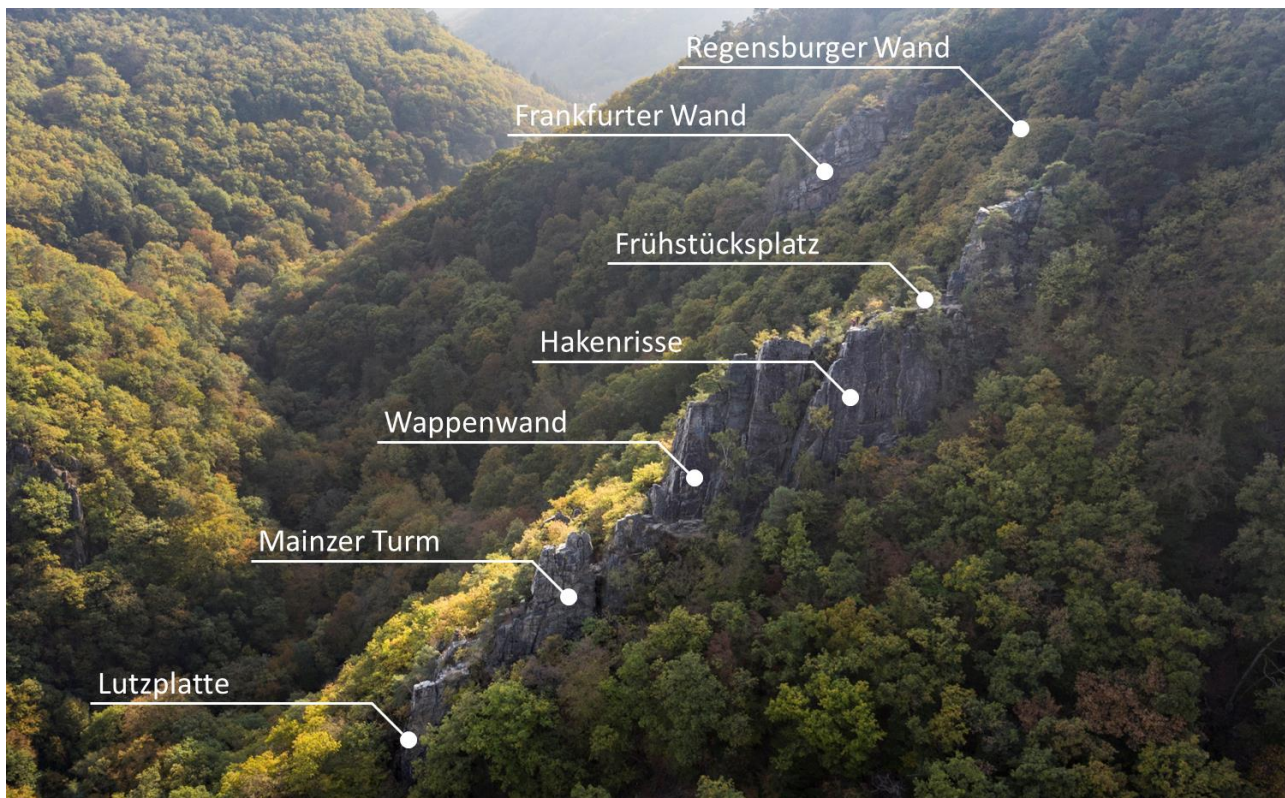
Regeln und Naturschutz

Das Morgenbachtal ist geschützt, um sein einzigartiges V-Tal, enges Kerbtal, Felsen, Blockhalden und spezielle Pflanzengesellschaften zu bewahren. Hier finden sich naturnahe Lebensräume für viele Pflanzen und Tiere. Das Gebiet beeindruckt durch seine Seltenheit und Schönheit, und sein Schutz dient sowohl der Biodiversität als auch wissenschaftlichen Erkenntnissen über die Naturvielfalt. Aus diesem Grund sind folgende Regeln im Morgenbachtal unbedingt einzuhalten:

- 
- Parkt eure Fahrzeuge auf dem dafür vorgesehenen Parkplatz. Auch Fahrräder müssen am Parkplatz abgestellt werden.
 - Das Befahren der Pfade und Wege im Naturschutzgebiet Morgenbachtal mit aller Art von Fahrzeugen ist verboten.
 - Offenes Feuer, Grillen, Campen und Übernachten sind nicht erlaubt (Auch nicht auf dem Parkplatz).
 - Schont die Vegetation und bleibt ausschließlich auf den vorhandenen Wegen und Pfaden.
 - Entfernt oder beschädigt keine Pflanzen im Naturschutzgebiet. Auch das Sammeln von essbaren Pflanzen und Pilzen ist - nicht gestattet.
 - Lasst die im Morgenbachtal lebenden Tiere sowie ihre Nester in Ruhe.
 - Nehmt eure Abfälle selbstständig wieder mit nach Hause (Auch Essensreste und sonstige "kompostierbare" Abfälle).
 - Lasst eure Hunde stets an der Leine.
 - An der Regensburger Wand ist der Ausstieg nach oben verboten!



Übersicht





Frankfurter Wand

1	Maxitus	6-/7-	
2	Kleine Frankfurter	4+	
3	Maxitussi	8-	
4	Kässchachtel	5+	★
5	Neue Frankfurter Direkte	6+	★★★
6	Nosferatu	7	
7	Aprilscherz	6+/7-	
8	Sumpfbiber	7-	★★★
9	Ochsenchwanzsuppe	7-/7	★
10	Alte Frankfurter Direkte	7-	★★
11	Variante	6/6+	
12	Alte Frankfurter Normale	4+	★★
13	Rampenausstieg	4	
14	Himmelspfortchen	8-	
15	Höllentor	6-	
16	Übers Wappen	7-	
17	Ameisenriss	6+	
18	Fegefeuer	6-	



Nord-Ost



22 Meter





Hakenrisse

1	Mauvais Pas	3+	★
2	Originaleinstieg	3+	
3	Regenkante	7+	★
4	Fünf-Haken-Riss	5+	★★★
5	Weg des Hammers	6-	★★★
6	Zwei-Haken-Riss	5-	★★
7	Gilt Nicht!	7-	
8	Kiefernriess	3	
9	Vier-Haken-Wand	6-/7-	★★
10	Federweißer	3	★
11	Einsame Wand	2+	★★
12	Vorsteiger Weg	4	★★



Nord



12-40 Meter



Wappenwand

1	Große Kante	4-	★
2	Direkter Einstieg	5+	
3	Wappenwand	5	★★
4	Jakobsleiter	2+	★
5	Namenloser Riss	4-	
6	Ausstiegstraverse	2	
7	Namenlose Wand	6+	
8	Weinertkante	5-	★★★
9	Vier-Haken-Riss	4+	
10	Ralleystreifen	6+	★



Nord-Ost



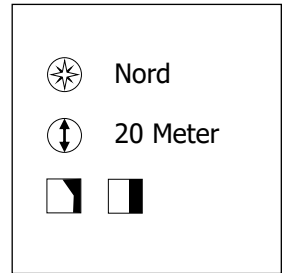
18-22 Meter





Mainzer Turm

1	Neue Linke Rheinseite	6-	
2	Linke Rheinseite	5+	★★
3	Verbindungsvariante	4-	
4	Rheinseite Direkte	4	★★★
5	Kuhlenkampf	5+	★★
6	Kneifervariante	5-	
7	Verbindung Wappenwand	4	
8	Vergessener Weg	6	





Lutzplatte

1	Lutzplatte	4	★★★
2	Variante	5	
3	Direkter Ausstieg	6+	
4	Schreckkante	7-	★★★
5	Schreckriss	6	★★
6	Kämpferriss	5+	
7	Nebenwändchen	5+	



Nord, Ost



22 Meter

